

Comune di Vigolo



Provincia di Bergamo

Componente geologica della
pianificazione comunale ai sensi
della l.r. 41/1997

aggiornamento alla l.r. 12/2005

Dott. Geol.
Fabio Plebani
Iscriz. Ord. Reg.
N. 884

Via I. Marini, 24060
Castelli Calepio (Bergamo)
Tel. 333 8024169
fabio@hattusas.it

Carta del dissesto
con legenda uniformata P.A.I.

SCALA 1:10000

TAVOLA 08

VISTO

FILE

COLLABORAZIONI

ANDREA GRITTI

ANTONIO MANOIERO

DATA
Dicembre 2005
agg. Dicembre 2008





LEGENDA

DELIMITAZIONE DELLE AREE IN DISSESTO




FRANE

- | | |
|---|---|
|  Area di frana attiva (Fa) |  Area di frana attiva non perimetrata (Fa) |
|  Area di frana quiescente (Fq) |  Area di frana quiescente non perimetrata (Fq) |
|  Area di frana stabilizzata (Fs) |  Area di frana stabilizzata non perimetrata (Fs) |

ESONDAZIONI E DISSESTI MORFOLOGICI DI CARATTERE TORRENTIZIO

- | | |
|--|--|
|  Area con pericolosità molto elevata o elevata (Ea) |  Area con pericolosità molto elevata o elevata non perimetrata (Ea) |
|  Area con pericolosità media o moderata (Eb) |  Area con pericolosità media o moderata non perimetrata (Eb) |

TRASPORTO DI MASSA SUI CONOIDI

- | |
|---|
|  Area di conoide attivo non protetta (Ca) |
|  Area di conoide attivo parzialmente protetta (Cp) |
|  Area di conoide non recentemente attivatosi o completamente protetta (Cn) |

